

Lớp Phủ Bản Đồ: Hướng Dẫn & Nguồn Dữ Liệu



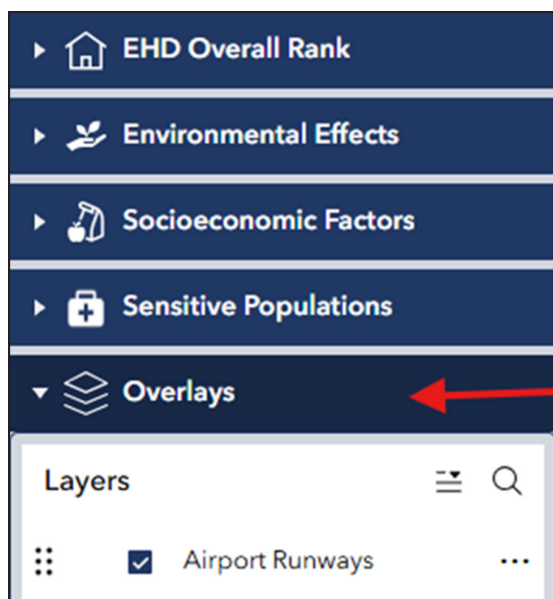
Bản đồ Washington Environmental Health Disparities (EHD)

Giới Thiệu

Môi trường sống, làm việc và vui chơi của chúng ta ảnh hưởng đến sức khỏe cũng như môi trường xã hội xung quanh. Các yếu tố này chồng chéo và tương tác với nhau. Ô nhiễm, phân biệt chủng tộc, chủ nghĩa thực dân, chi phí sinh hoạt và các vấn đề sức khỏe hiện tại có thể kết hợp lại và làm cho mọi thứ trở nên tồi tệ hơn.

Mục tiêu chính của bản đồ Environmental Health Disparities (EHD, Chênh Lệch về Sức Khỏe Môi Trường) là xác định các cộng đồng bị ảnh hưởng nhiều nhất bởi các rủi ro về sức khỏe môi trường. Công cụ này xếp hạng các rủi ro theo từng khu vực thống kê dân số, làm nổi bật những cộng đồng chịu gánh nặng lớn nhất từ tác động tích lũy của ô nhiễm. Công cụ cũng xác định các biện pháp bảo vệ sức khỏe môi trường theo từng khu vực điều tra dân số — cung cấp những hiểu biết dựa trên dữ liệu cho cộng đồng, các nhà hoạch định chính sách, lãnh đạo chính phủ và những người khác.

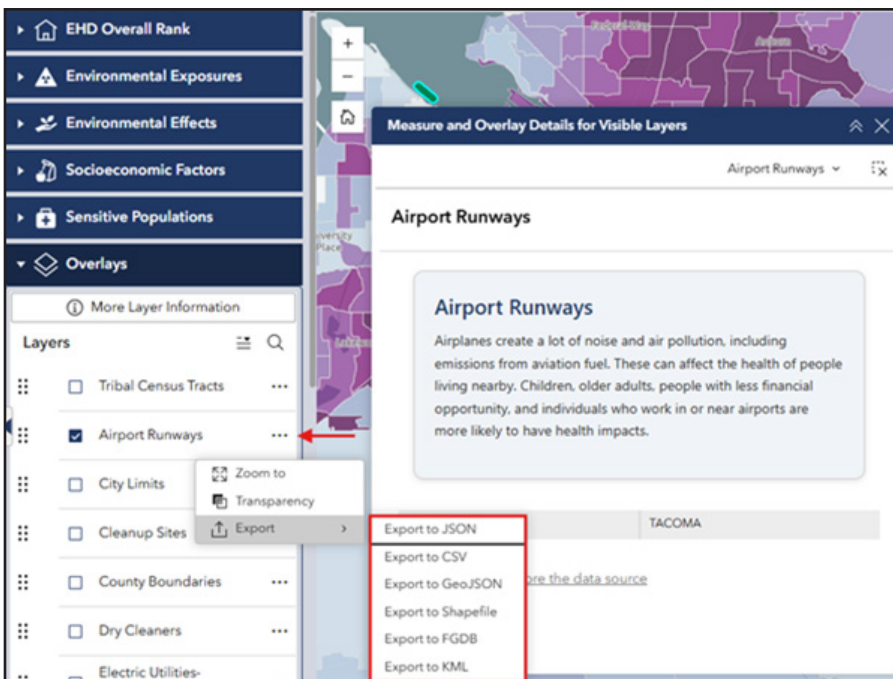
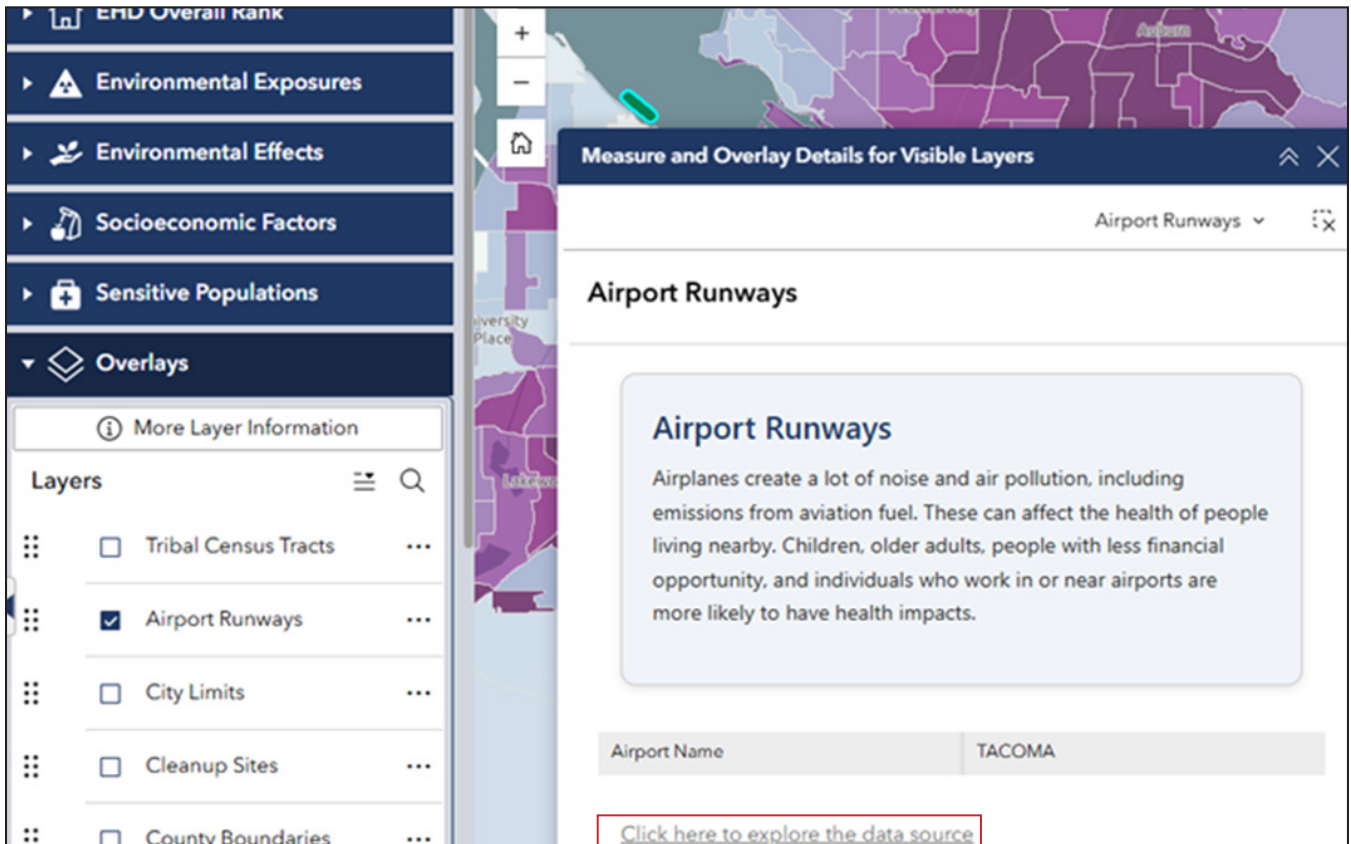
Các lớp phủ bản đồ khác với các phép đo. Chúng là các lớp dữ liệu có thể được thêm vào bản đồ để cung cấp thêm ngữ cảnh và hỗ trợ trực quan. Chúng không góp phần vào điểm đánh giá rủi ro sức khỏe môi trường của cộng đồng.



Trên bản đồ EHD có hơn 20 lớp phủ bản đồ. Một số sử dụng dữ liệu do các tổ chức đối tác cung cấp, điều đó có nghĩa là các bản cập nhật đó phụ thuộc vào lịch cung bố thông tin của các đối tác. Department of Health (DOH, Sở Y Tế) quản lý các lớp phủ bản đồ khác. DOH cập nhật những thông tin này ít nhất 3 năm một lần khi phiên bản bản đồ mới được công bố.

Để truy cập các lớp phủ bản đồ, hãy chọn thanh Overlays (Lớp Phủ Bản Đồ) màu xanh lam trong công cụ bản đồ EHD. Sau đó, đánh dấu vào ô bên cạnh lớp phủ bản đồ mà quý vị muốn xem. Trong ví dụ bên dưới, chúng tôi đã chọn Airport Runways (Đường Băng Sân Bay).

Nếu quý vị nhấp trực tiếp vào hình ảnh lớp phủ bản đồ (như đường màu xanh lá cây thể hiện bên dưới), một cửa sổ bật lên sẽ hiện ra với thông tin chi tiết hơn.



Quý vị có thể tải xuống dữ liệu ở nhiều định dạng khác nhau bằng cách nhấp vào ba dấu chấm bên cạnh tên lớp phủ bản đồ (như trong hình bên trái). Quý vị cũng có thể tìm hiểu thêm về từng lớp phủ bản đồ bằng cách chọn "Click here to explore the data source (Nhấp vào đây để tìm hiểu nguồn dữ liệu)" ở cuối cửa sổ bật lên.

Để được hỗ trợ hoặc giải đáp thắc mắc về các lớp phủ bản đồ, vui lòng liên hệ với nhóm bản đồ EHD theo địa chỉ ehdmap@doh.wa.gov.

Mô Tả Dữ Liệu Lớp Phủ Bản Đồ

Đường Băng Sân Bay

Mô Tả

Lớp phủ bản đồ này thể hiện đường băng của tất cả các sân bay chính thức và đang hoạt động. Dữ liệu này được lấy từ bộ dữ liệu sân bay trên National Transportation Atlas Database (Cơ Sở Dữ Liệu Bản Đồ Giao Thông Quốc Gia). Dữ liệu không gian địa lý này được lấy từ National Airspace System Resource Aeronautical Data (Hệ Thống Tài Nguyên Dữ Liệu Hàng Không) của Federal Aviation Administration (FAA, Cục Hàng Không Liên Bang Hoa Kỳ).

Nguồn Dữ Liệu

[Đường Băng Sân Bay, U.S. Department of Transportation Statistics \(Thống Kê của Bộ Giao Thông Vận Tải Hoa Kỳ\)](#) (bằng tiếng Anh)

Cập Nhật Mới Nhất

Tùy thuộc vào đơn vị cung cấp thông tin

Giới Hạn Thành Phố

Mô Tả

Lớp phủ bản đồ này thể hiện ranh giới của các thành phố trực thuộc tiểu bang Washington. Washington State Governor's Office of Financial Management (Văn Phòng Quản Lý Tài Chính của Tiểu Bang Washington) ghi lại dữ liệu này.

Nguồn Dữ Liệu

[Giới Hạn Thành Phố, Geospatial Open Data Portal \(Cổng Dữ Liệu Mở Không Gian Địa Lý\) của Washington State Department of Transportation \(WSDOT, Sở Giao Thông Vận Tải Tiểu Bang Washington\)](#) (bằng Tiếng Anh)

Cập Nhật Mới Nhất

Tùy thuộc vào đơn vị cung cấp thông tin

Địa Điểm Xử Lý Ô Nhiễm

Mô Tả

Lớp phủ bản đồ này thể hiện vị trí các khu đất đang được Department of Ecology (Bộ Sinh Thái) làm sạch. Các dự án xử lý ô nhiễm có phạm vi từ nhỏ và thông thường (như xử lý rò rỉ từ bể chứa ngầm) đến lớn và phức tạp, đòi hỏi các giải pháp kỹ thuật.

Nguồn Dữ Liệu

[Địa Điểm Xử Lý Ô Nhiễm, Geospatial Open Data Portal \(Cổng Dữ Liệu Mở Không Gian Địa Lý\) của Department of Ecology](#) (bằng Tiếng Anh)

Cập Nhật Mới Nhất

Tùy thuộc vào đơn vị cung cấp thông tin

Ranh Giới Quận

Mô Tả

Lớp phủ bản đồ này thể hiện ranh giới các quận ở Washington theo định nghĩa của 2020 US Census (Điều Tra Dân Số Hoa Kỳ năm 2020). Xin lưu ý rằng lớp dữ liệu này không thể hiện ranh giới của các bộ lạc.

Nguồn Dữ Liệu

[Ranh Giới Quận, Office of Financial Management](#)

Cập Nhật Mới Nhất

Tùy thuộc vào đơn vị cung cấp thông tin

Cửa Hàng Giặt Khô

Mô Tả

Lớp phủ bản đồ này thể hiện vị trí của các cửa hàng giặt khô hiện tại và trước đây tại tiểu bang Washington. Việc theo dõi các địa điểm này rất quan trọng vì chất tẩy rửa được sử dụng để giặt khô có thể thải ra các hóa chất độc hại và các hợp chất hữu cơ dễ bay hơi (VOC) vào môi trường. VOC là các chất khí sinh ra từ một số chất rắn hoặc chất lỏng nhất định. Ví dụ về VOC bao gồm sơn, sản phẩm tẩy rửa và vật liệu xây dựng.

Nguồn Dữ Liệu

[Cửa Hàng Giặt Khô, Washington State Geospatial Open Data Portal \(Cổng Dữ Liệu Mở Không Gian Địa Lý của Tiểu Bang Washington\)](#) (bằng Tiếng Anh)

Cập Nhật Mới Nhất

Tháng 9 năm 2025

Công Ty Điện Lực Tư Nhân

Mô Tả

Lớp phủ bản đồ này thể hiện ranh giới của tất cả các công ty điện lực thuộc sở hữu tư nhân tại tiểu bang Washington.

Giới Thiệu

Lớp phủ bản đồ này giúp các công ty tiện ích xác định các cộng đồng bị ảnh hưởng nặng nề nhất mà họ phục vụ. Thông tin này hỗ trợ các trách nhiệm của họ theo 2019 Clean Energy Transformation Act (CETA, Đạo Luật Chuyển Đổi Năng Lượng Sạch) năm 2019. Để biết thêm thông tin về vai trò của DOH trong CETA, vui lòng [truy cập trang web CETA](#).

Nguồn Dữ Liệu

[Công Ty Điện Lực Tư Nhân, Geospatial Open Data Portal \(Cổng Dữ Liệu Mở Không Gian Địa Lý\) của Bonneville Power Administration](#) (bằng Tiếng Anh)

Cập Nhật Mới Nhất

Tùy thuộc vào đơn vị cung cấp thông tin

Công Ty Điện Lực Nhà Nước

Mô Tả

Lớp phủ bản đồ này thể hiện ranh giới của tất cả các công ty điện lực thuộc sở hữu nhà nước tại tiểu bang Washington.

Giới Thiệu

Lớp phủ bản đồ này giúp các công ty tiện ích xác định các cộng đồng bị ảnh hưởng nặng nề nhất mà họ phục vụ. Thông tin này hỗ trợ tuân thủ của họ theo 2019 Clean Energy Transformation Act (CETA) năm 2019. Để biết thêm thông tin về vai trò của DOH trong CETA, vui lòng [truy cập trang web CETA](#).

Nguồn Dữ Liệu

[Công Ty Điện Lực Nhà Nước, Bonneville Power Administration Open Geospatial Portal](#) (bằng Tiếng Anh)

Cập Nhật Mới Nhất

Tùy thuộc vào đơn vị cung cấp thông tin

Đất Trồng Cây Ăn Quả Trước Đây

Mô Tả

Lớp phủ bản đồ này thể hiện ranh giới các vườn cây ăn quả trước đây ở 5 quận dựa trên các ảnh chụp từ trên không cũ. Các quận này bao gồm Benton, Chelan, Douglas, Klickitat, Okanogan và Yakima.

Nguồn Dữ Liệu

[Đất Trồng Cây Ăn Quả Trước Đây, Department of Ecology Geospatial Open Data Portal](#) (bằng Tiếng Anh)

Cập Nhật Mới Nhất

Hiện chưa có kế hoạch cập nhật. Đây là dữ liệu lịch sử không thay đổi về mặt địa lý.

Địa Điểm Chất Thải Nguy Hại

Mô Tả

Lớp phủ bản đồ này thể hiện vị trí của các nguồn phát sinh chất thải nguy hại và các cơ sở xử lý chất thải nguy hại theo định nghĩa của Department of Ecology. Các cộng đồng cũng xác định thêm các địa điểm khác. Chất thải nguy hại có nhiều dạng khác nhau từ các nhà máy sản xuất công nghiệp, chẳng hạn như chất lỏng, chất rắn, chất khí hoặc bùn. Điều này có thể ảnh hưởng đáng kể đến sức khỏe của các cộng đồng lân cận.

Nguồn Dữ Liệu

[Địa Điểm Chất Thải Nguy Hại, Department of Ecology Geospatial Open Data Portal](#) (bằng Tiếng Anh)

Cập Nhật Mới Nhất

Tháng 9 năm 2025

Phân Vùng Đỏ Trước Đây

Mô Tả

Lớp phủ bản đồ này thể hiện hệ thống xếp hạng khu dân cư của Home Owners' Loan Corporation (HOLC), thường được gọi là phân vùng đỏ. Điểm số được xếp hạng từ A đến D và được mã hóa bằng màu sắc:

- **A (Tốt Nhất - Màu Xanh Lá Cây):** Đây thường là những khu dân cư của người da trắng thuộc tầng lớp thượng lưu hoặc trung lưu. Các khu dân cư này được coi là có rủi ro thấp đối với các ngân hàng và các tổ chức cho vay thế chấp khác, đồng thời được mô tả là "đồng nhất về mặt sắc tộc".
- **B (Chấp Nhận Được - Màu Xanh Lam):** Các khu dân cư chủ yếu là người da trắng, không phải người nhập cư, được coi là những khoản đầu tư tốt cho các nhà cho vay thế chấp.
- **C (Suy Giảm - Màu Vàng):** Thường là những khu dân cư lao động với nhà cửa cũ kỹ và tiện ích hạn chế. Cư dân ở đây thường là những người nhập cư châu Âu thế hệ thứ nhất hoặc thứ hai.
- **D (Nguy Hiểm - Đỏ):** Thường được phân vùng dựa trên chủng tộc. Những khu vực này thường bao gồm các cộng đồng thiểu số và thường nằm gần các khu công nghiệp với nhà cửa cũ kỹ.

Các lớp phủ bản đồ có sẵn cho Spokane, Seattle và Tacoma. Đây là những thành phố duy nhất ở Washington mà HOLC đưa ra bảng xếp hạng.

Nguồn Dữ Liệu

[Phân Vùng Đỏ Trước Đây, Washington State Geospatial Open Data Portal](#) (bằng Tiếng Anh)

Cập Nhật Mới Nhất

tháng 9 năm 2025 (Hiện chưa có kế hoạch cập nhật. Đây là dữ liệu lịch sử không thay đổi về mặt địa lý.)

Ngôn Ngữ Được Sử Dụng Tại Nhà

Mô Tả

Lớp phủ bản đồ này thể hiện các ngôn ngữ được học sinh từ Mầm Non đến Lớp 12 tại các trường công lập ở Washington sử dụng tại nhà. Thông tin này dựa trên ranh giới khu học chánh năm học 2024-2025 thuộc [Danh Ba Khu Học Chánh Office of Superintendent of Public Instruction \(OSPI, Văn Phòng Tổng Giám Đốc Học Khu\)](#). Lớp phủ bản đồ này bao gồm tất cả 295 khu học chánh công lập, cũng như các trường công đặc cách và các trường thỏa ước Bộ Lạc.

Nguồn Dữ Liệu

[Ngôn Ngữ Được Sử Dụng Tại Nhà, Washington State Geospatial Open Data Portal](#) (bằng Tiếng Anh)

Cập Nhật Mới Nhất

Tháng 9 năm 2025

Khu Vực Lập Pháp

Mô Tả

Lớp phủ bản đồ này thể hiện các khu vực lập pháp của tiểu bang Washington được xác định theo Revised Code of Washington (RCW, Bộ Luật Sửa Đổi của Tiểu Bang Washington) 44.05.

Nguồn Dữ Liệu

[Khu Vực Lập Pháp, Washington State Geospatial Open Data Portal](#) (bằng Tiếng Anh)

Cập Nhật Mới Nhất

Tùy thuộc vào đơn vị cung cấp thông tin

Trung Tâm Chăm Sóc Trẻ Em Được Cấp Phép

Mô Tả

Lớp phủ bản đồ này thể hiện tất cả các cơ sở chăm sóc trẻ em tại chỗ được cấp phép bởi Department of Children, Youth, and Families (DCYF, Sở Trẻ Em, Thanh Thiếu Niên và Gia Đình).

Nguồn Dữ Liệu

[Trung Tâm Chăm Sóc Trẻ Em Được Cấp Phép, Washington State Geospatial Open Data Portal](#) (bằng Tiếng Anh)

Cập Nhật Mới Nhất

Tháng 9 năm 2025

Chăm Sóc Dài Hạn - Viện Dưỡng Lão

Mô Tả

Lớp phủ bản đồ này thể hiện vị trí của các viện dưỡng lão chăm sóc dài hạn được cấp phép bởi Department of Social and Health Services (Sở Y Tế và Dịch Vụ Xã Hội). Điều này bao gồm cả các cơ sở chăm sóc trung gian dành cho người khuyết tật trí tuệ.

Nguồn Dữ Liệu

[Chăm Sóc Dài Hạn – Viện Dưỡng Lão, Washington State Geospatial Open Data Portal](#) (bằng Tiếng Anh)

Cập Nhật Mới Nhất

Tùy thuộc vào đơn vị cung cấp thông tin

Chăm Sóc Dài Hạn - Chăm Sóc Tại Cơ Sở Cư Trú

Mô Tả

Lớp phủ bản đồ này thể hiện vị trí của các cơ sở chăm sóc dài hạn được cấp phép bởi Department of Social and Health Services. Điều này bao gồm các nhà ở gia đình dành cho người lớn, các cơ sở hỗ trợ sinh hoạt và các cơ sở cung cấp dịch vụ tăng cường.

Nguồn Dữ Liệu

[Chăm Sóc Dài Hạn – Chăm Sóc Tại Cơ Sở Cư Trú, Washington State Geospatial Open Data Portal](#) (bằng Tiếng Anh)

Cập Nhật Mới Nhất

Tùy thuộc vào đơn vị cung cấp thông tin

Nồng Độ Ozone Cao Nhất Hàng Năm

Mô Tả

Lớp phủ bản đồ này thể hiện các giá trị thiết kế ozone hàng năm cao thứ tư, được ước tính theo ô lưới 5 km. Nồng độ này được đo bằng phần tỷ (ppb).

Nguồn Dữ Liệu

[Nồng Độ Ozone Cao Nhất Hàng Năm, Washington State Geospatial Open Data Portal](#) (bằng Tiếng Anh)

Cập Nhật Mới Nhất

Tháng 9 năm 2025

Nồng Độ PM2.5 Hàng Năm

Mô Tả

Lớp phủ bản đồ thể hiện các giá trị thiết kế bụi mịn PM2.5 hàng năm (đơn vị $\mu\text{g}/\text{m}^3$), được ước tính theo ô lưới 5 km và đã loại trừ các ngày chịu ảnh hưởng bởi cháy rừng.

Nguồn Dữ Liệu

[Nồng Độ PM2.5 Hàng Năm, Washington State Geospatial Open Data Portal](#) (bằng Tiếng Anh)

Cập Nhật Mới Nhất

Tháng 9 năm 2025

Nồng Độ PM2.5 Hàng Ngày

Mô Tả

Lớp phủ bản đồ thể hiện các giá trị thiết kế bụi mịn PM2.5 trong 24 giờ (đơn vị $\mu\text{g}/\text{m}^3$), được ước tính theo ô lưới 5 km và đã loại trừ các ngày chịu ảnh hưởng bởi cháy rừng.

Nguồn Dữ Liệu

[Nồng Độ PM2.5 Hàng Ngày, Washington State Geospatial Open Data Portal](#) (bằng Tiếng Anh)

Cập Nhật Mới Nhất

Tháng 9 năm 2025

Đường Sắt

Mô Tả

Lớp phủ bản đồ này thể hiện các tuyến đường sắt chính trên khắp tiểu bang Washington.

Nguồn Dữ Liệu

[Tuyến Đường Sắt, Washington State Geospatial Open Data Portal](#) (bằng Tiếng Anh)

Cập Nhật Mới Nhất

Tùy thuộc vào đơn vị cung cấp thông tin

Địa Điểm Superfund

Mô Tả

Lớp phủ này xác định các địa điểm Superfund (Danh Sách Ưu Tiên Quốc Gia). Các địa điểm Superfund là những nơi từng bị đổ hoặc rò rỉ chất thải độc hại. Những nơi này thường bao gồm các khu khai thác mỏ, các địa điểm sản xuất, các cơ sở chế biến và bãi chôn lấp chất thải. Các nỗ lực xử lý ô nhiễm đang được tiến hành thông qua chương trình Superfund của EPA.

Nguồn Dữ Liệu

[Địa Điểm Superfund, Department of Ecology Geospatial Open Data Portal](#) (bằng Tiếng Anh)

Cập Nhật Mới Nhất

Tùy thuộc vào đơn vị cung cấp thông tin

Khói Thải Từ Nhà Máy Luyện Kim Tacoma

Mô Tả

Lớp phủ bản đồ này cho thấy khu vực bị ô nhiễm do khói thải từ nhà máy luyện kim Tacoma gây ra. Trong gần một thế kỷ, Asarco Company đã vận hành một nhà máy luyện đồng ở Tacoma. Các chất ô nhiễm trong không khí đã lắng đọng trên diện tích hơn 1.000 dặm vuông của lưu vực Puget Sound. Asen, chì và các kim loại nặng khác vẫn còn tồn tại trong đất. Quý vị có thể tìm thêm dữ liệu không gian về Tacoma trên Tacoma Maps Portal (Cổng Thông Tin Bản Đồ Tacoma).

Nguồn Dữ Liệu

[Khói Thải Từ Nhà Máy Luyện Kim Tacoma, Washington Department of Ecology](#) (bằng Tiếng Anh)

Cập Nhật Mới Nhất

Tùy thuộc vào đơn vị cung cấp thông tin

Nhà Ở Tạm Thời cho Người Lao Động

Mô Tả

Lớp phủ bản đồ này thể hiện vị trí các khu nhà ở tạm thời cho người lao động do Department of Health quản lý.

Nguồn Dữ Liệu

[Nhà Ở Tạm Thời cho Người Lao Động, Washington State Geospatial Open Data Portal](#) (bằng Tiếng Anh)

Cập Nhật Mới Nhất

Tùy thuộc vào đơn vị cung cấp thông tin

Tiếng Ồn Giao Thông

Mô Tả

Lớp phủ bản đồ này thể hiện mức độ tiếng ồn giao thông từ năm 2020. Điều này bao gồm các nguồn đường bộ, đường sắt vận chuyển hàng hóa và hành khách, và hàng không.

Nguồn Dữ Liệu

[Tiếng Ồn Giao Thông, Bureau of Transportation Statistics \(Thống Kê của Bộ Giao Thông Vận Tải Hoa Kỳ\)](#) (bằng Tiếng Anh)

Cập Nhật Mới Nhất

Tùy thuộc vào đơn vị cung cấp thông tin

Khu Vực Điều Tra Dân Số của Bộ Lạc

Mô Tả

Lớp phủ bản đồ này thể hiện các khu vực điều tra dân số từ năm 2020. Chúng bao gồm các vùng đất của Bộ Lạc được xác định bởi lớp ranh giới đất đai của Bộ Lạc.

Nguồn Dữ Liệu

[Ranh Giới Đất Bộ Lạc, Department of Ecology Geospatial Open Data Portal](#) (bằng tiếng Anh)
[Hồ Sơ Địa Lý Điều Tra Dân Số, Office of Financial Management](#)

Cập Nhật Mới Nhất

Khi cần

Dịch Vụ Y Tế của Bộ Lạc

Mô Tả

Lớp phủ bản đồ này thể hiện vị trí các cơ sở y tế của Bộ Lạc. Điều này bao gồm các bệnh viện, phòng khám nha khoa, trung tâm sức khỏe tâm thần và các phòng khám sức khỏe.

Nguồn Dữ Liệu

[Trung Tâm Y Tế của Bộ Lạc, Indian Health Services \(Cơ Quan Y Tế Bộ Lạc Bản Địa\)](#) (bằng Tiếng Anh)

Cập Nhật Mới Nhất

Tùy thuộc vào đơn vị cung cấp thông tin

Ranh Giới Đất Bộ Lạc

Mô Tả

Lớp phủ bản đồ này thể hiện 3 loại đất của Bộ Lạc:

- **Khu bảo tồn:** Các vùng đất được công nhận chính thức (U.S Bureau of Indian Affairs (Cục Nội Vụ Bộ Lạc Bản Địa Hoa Kỳ)).
- **Đất đang tranh chấp:** Các khu vực được một số tổ chức công nhận là một phần của khu bảo tồn, nhưng quyền sở hữu đang bị các bên khác tranh chấp (U.S Government (Chính Phủ Hoa Kỳ)).
- **Đất Bộ Lạc ngoài khu bảo tồn:** Các vùng đất được mua lại hoặc nắm giữ dưới dạng ủy thác để các Bộ Lạc sử dụng, nằm ngoài ranh giới của các khu bảo tồn (theo các lớp dữ liệu lô đất của quận).

Nguồn Dữ Liệu

[Ranh Giới Đất Bộ Lạc, Department of Ecology Geospatial Open Data Portal](#) (bằng tiếng Anh)

Cập Nhật Mới Nhất

Tùy thuộc vào đơn vị cung cấp thông tin

Ranh Giới Lưu Vực

Mô Tả

Ranh giới lưu vực là những khu vực đất liền nơi tất cả lượng mưa (hoặc nước) đổ về một điểm chung, chẳng hạn như sông, suối hoặc hồ. Lớp phủ bản đồ này thể hiện ranh giới các lưu vực sông của tiểu bang Washington.

Nguồn Dữ Liệu

[Ranh Giới Lưu Vực, Department of Ecology Geospatial Open Data Portal](#) (bằng Tiếng Anh)

Cập Nhật Mới Nhất

Tùy thuộc vào đơn vị cung cấp thông tin

Để Tìm Hiểu Thêm Thông Tin

Để tìm hiểu thêm về quy trình cập nhật Bản Đồ EHD và các phương pháp chi tiết, vui lòng tham khảo [Báo Cáo Bản Đồ EHD](#) (bằng Tiếng Anh).

Liên Hệ Với Chúng Tôi

Nếu quý vị có thắc mắc hoặc cần thêm thông tin, vui lòng gửi email tới EHDMap@doh.wa.gov.



DOH 334-528 Tháng 2 năm 2026 CS Vietnamese

Để yêu cầu tài liệu này ở các định dạng khác, hãy gọi 1-800-525-0127. Khách hàng bị khiếm thính hoặc khó nghe, vui lòng gọi 711 (Washington Relay) hoặc gửi email đến doh.information@doh.wa.gov.