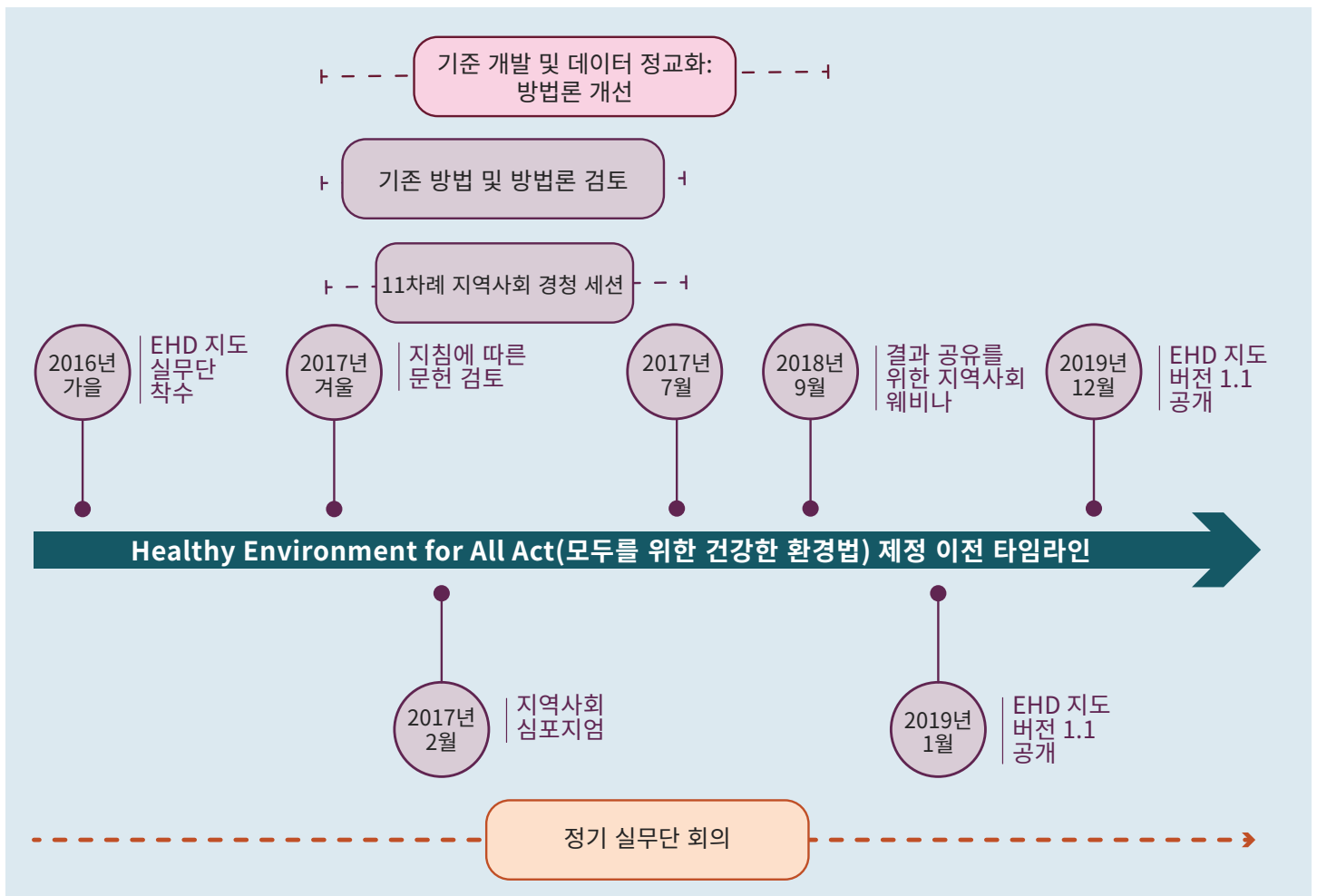


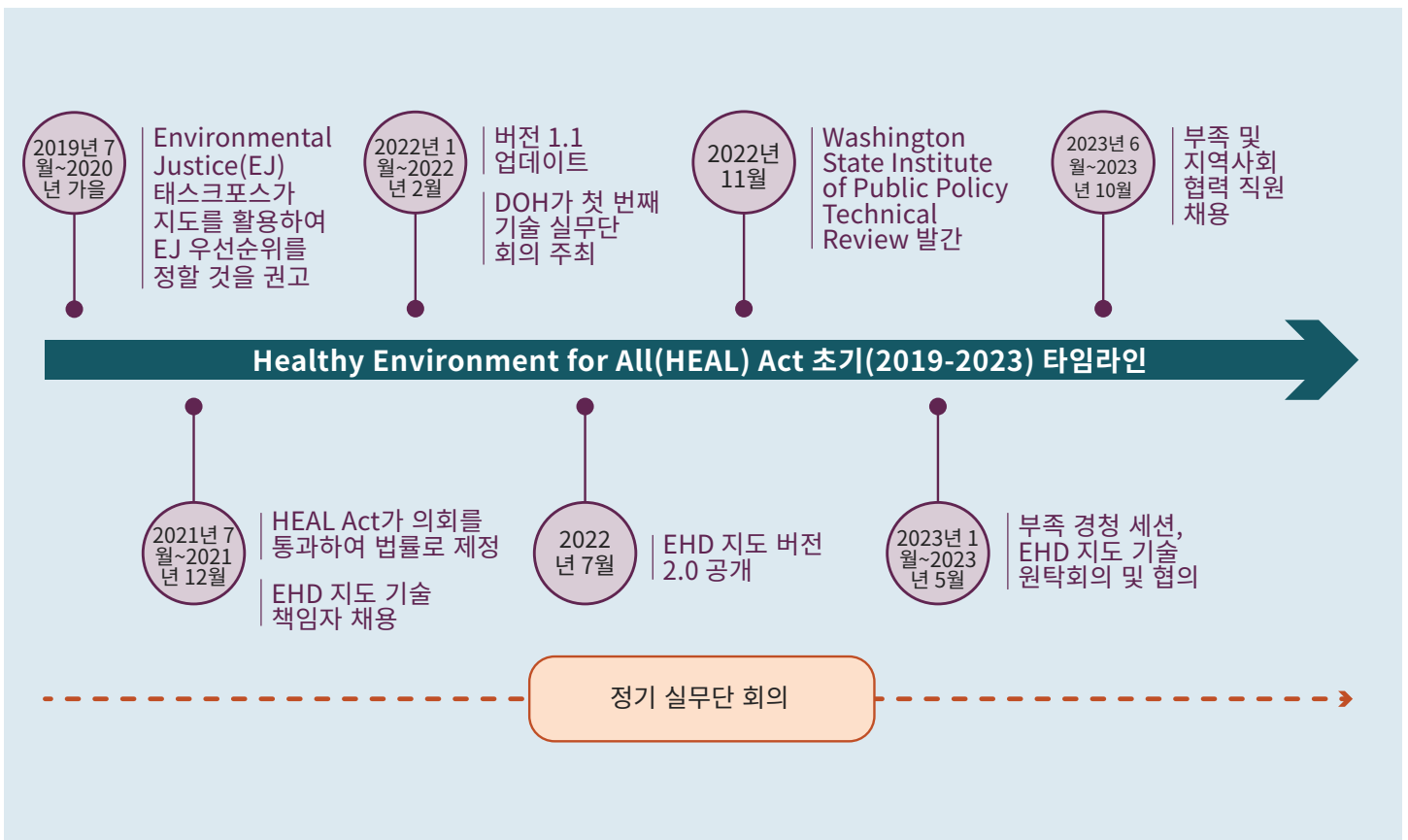
## Healthy Environment for All Act(모두를 위한 건강한 환경법) 제정 이전 타임라인

타임라인	사건
1 2016년 가을	Environmental Health Disparities(EHD, 환경 보건 격차) 지도 실무단 착수
2 2017년 겨울	EHD 지도를 위한 문헌 검토를 지침에 따라 수행
3 2017년 겨울~2017년 7월	11차례의 지역사회 경청 세션 완료
4 2017년 겨울~2017년 7월	EHD 지도를 위한 기존 방법 및 방법론 검토
5 2017년 겨울~2018년 9월	EHD 지도의 방법론을 개선하기 위해 기준을 개발하고 데이터를 정교화함
6 2017년 2월	지역사회 심포지엄 개최
7 2018년 9월	결과를 공유하기 위한 지역사회 웨비나 개최
8 2019년 1월	EHD 지도 버전 1.0 공개
9 2019년 12월	EHD 지도 버전 1.1 공개
10 지속적 업무	정기 EHD 지도 기술 실무단 회의



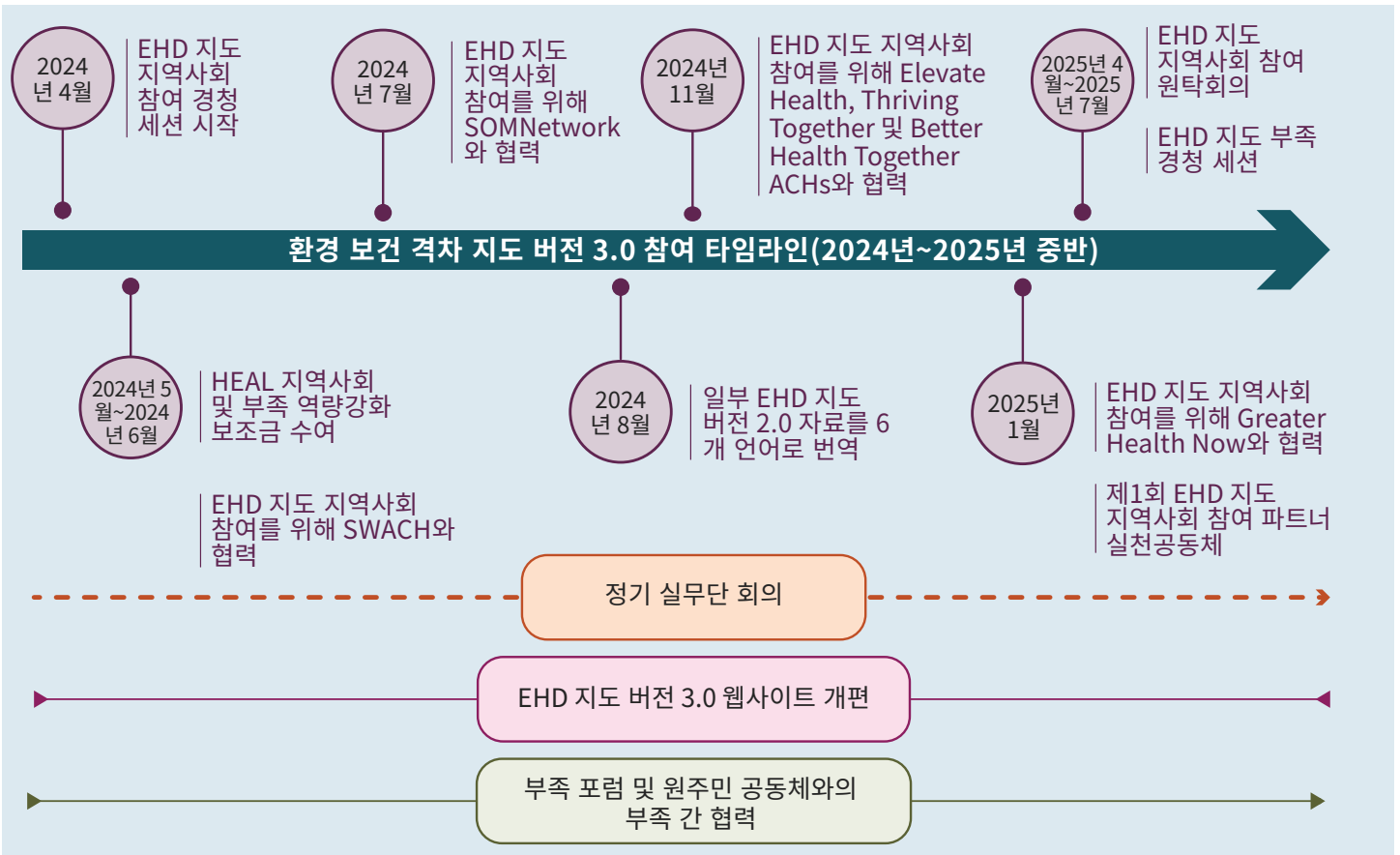
## Healthy Environment for All(HEAL) Act 초기(2019-2023) 타임라인

타임라인	사건
1 2019년 7월~2020년 가을	Environmental Justice(EJ, 환경정의) 태스크포스가 지도를 활용하여 EJ 우선순위를 정할 것을 권고
2 2021년 7월~2021년 12월	Healthy Environment for All Act(HEAL, 모두를 위한 건강한 환경법)가 법률로 제정됨
3 2021년 7월~2021년 12월	EHD 지도 기술 책임자 채용
4 2022년 1월~2022년 2월	EHD 지도 버전 1.1 업데이트
5 2022년 1월~2022년 2월	Department of Health(DOH, 보건부)가 첫 번째 EHD 지도 기술 실무단 회의 주최
6 2022년 7월	EHD 지도 버전 2.0 공개
7 2022년 11월	Washington State Institute of Public Policy Technical Review (워싱턴주 공공정책연구소 기술 검토 보고서) 발간
8 2023년 1월~2023년 5월	부족 경청 세션, 원탁회의 및 협의 진행
9 2023년 6월~2023년 10월	부족 및 지역사회 협력 직원 채용
10 지속적 업무	정기 EHD 지도 기술 실무단 회의



## 환경 보건 격차 지도 버전 3.0 참여 타임라인(2024년~2025년 중반)

타임라인	사건
1 2024년 4월	EHD 지도 지역사회 참여 경청 세션 시작
2 2024년 5월 ~2024년 6월	HEAL 지역사회 및 부족 보조금 수여
3 2024년 5월 ~2024년 6월	EHD 지도 지역사회 참여를 위해 Southwest Washington Accountable Community of Health(SWACH, 워싱턴주 남서부 책임형 건강공동체)와 협력
4 2024년 7월	EHD 지도 지역사회 참여를 위해 Shades of Motherhood Network(SOMNetwork)와 협력
5 2024년 8월	특정 EHD 지도 버전 2.0 자료를 6개 언어로 번역
6 2024년 11월	EHD 지도 지역사회 참여를 위해 Elevate Health, Thriving Together 및 Better Health Together Accountable Communities of Health(ACH, 책임형 건강공동체)와 협력
7 2025년 1월	EHD 지도 지역사회 참여를 위해 Greater Health Now Accountable Community of Health(ACH)와 협력
8 2025년 1월	제1회 EHD 지도 지역사회 참여 파트너 실천공동체
9 2025년 4월 ~2025년 7월	EHD 지도 지역사회 참여 원탁회의
10 2025년 4월 ~2025년 7월	EHD 지도 부족 경청 세션
11 지속적 업무	정기 EHD 지도 기술 실무단 회의
12 지속적 업무	EHD 지도 버전 3.0 웹사이트 개편
13 지속적 업무	부족 포럼 및 원주민 공동체와의 부족 간 협력



## 환경 보건 격차 지도 버전 3.0 초안 이후 타임라인(2025년 중반~2027년)

타임라인	사건
1 2025년 가을	EHD 지도 버전 3.0 초안 및 교육 자료 준비
2 2026년 겨울	EHD 지도 버전 3.0 초안 이용 가능
3 2026년 1월~2026년 9월	의견 검토 및 반영*
4 2026년 1월~2026년 9월	EHD 지도 버전 3.0 초안 가상 워크숍
5 2026년 1월~2026년 9월	대중 의견 및 답변 공유
6 2026년 봄	정성적 EHD 지도 초안 공개(영어 제공)
7 2026년 가을	EHD 지도 버전 3.0 웨비나
8 2026년 가을	EHD 지도 버전 3.0 공개
9 2027년 1월 이후	EHD 지도 지역사회 목소리, 지역사회 기반 조직, 친화 그룹 회의 개시
10 지속적 업무	정기 EHD 지도 기술 실무단 회의
11 지속적 업무	EHD 지도 지역사회 및 부족 간 협력 지속

