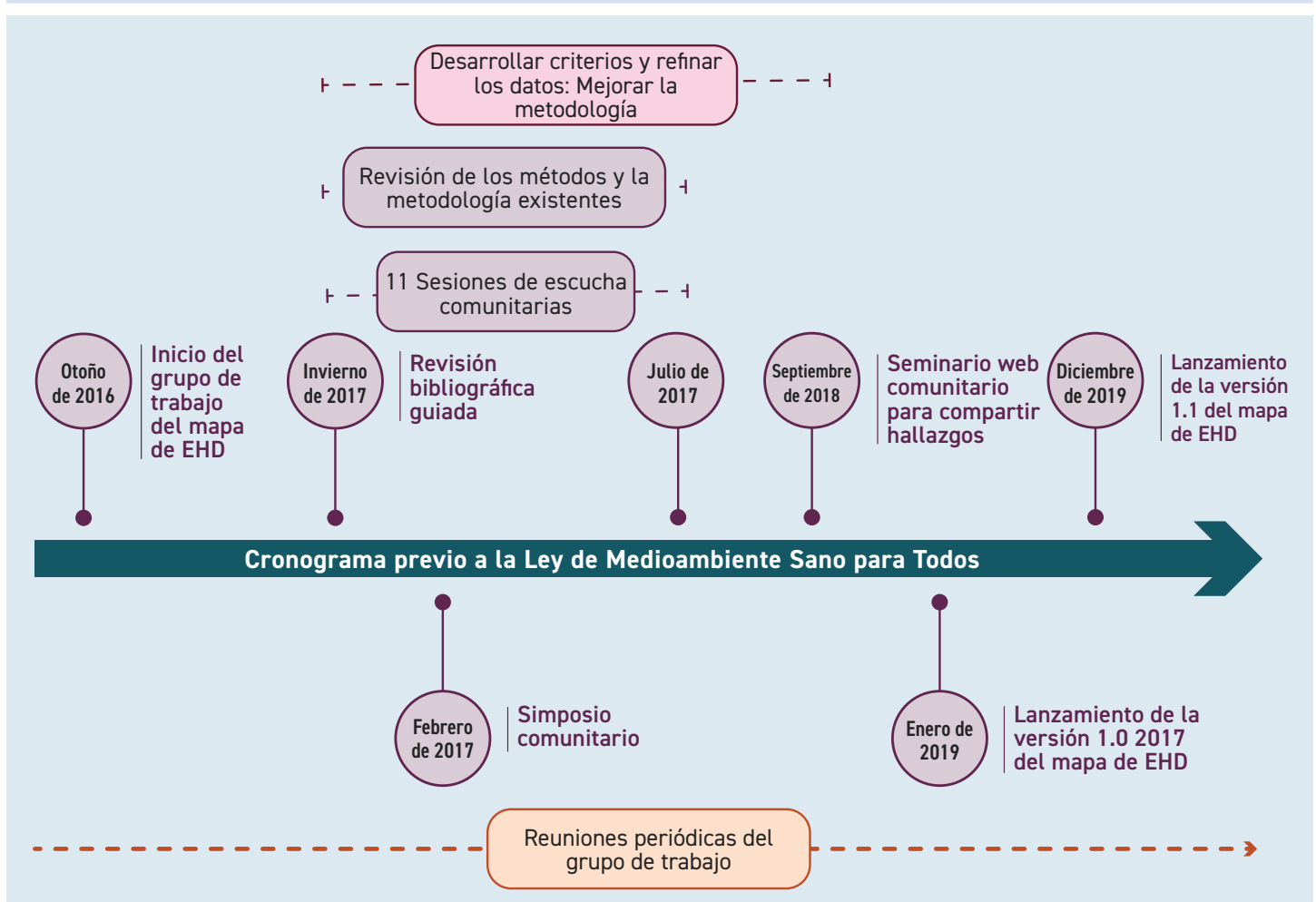


# Cronograma del mapa de disparidades sanitarias ambientales

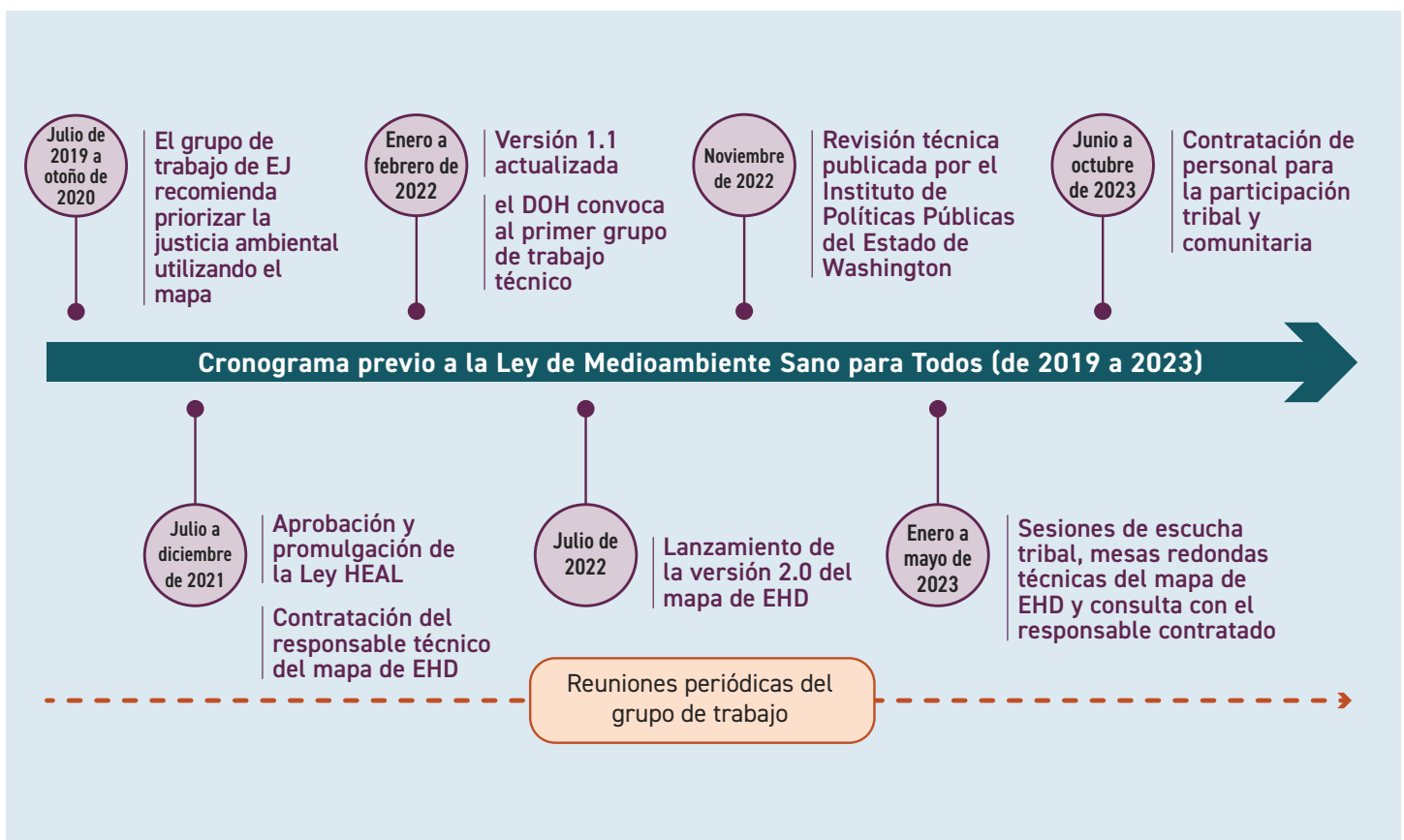
Cronograma previo a la Ley de HEAL (por su sigla en inglés, Medioambiente Sano para Todos)

CRONOGRAMA	EVENTOS
1 Otoño de 2016	Inicio del grupo de trabajo del mapa de EHD (por su sigla en inglés, disparidades sanitarias ambientales)
2 Invierno de 2017	Revisión bibliográfica guiada para el mapa de EHD
3 Invierno a julio de 2017	Realización de 11 sesiones de escucha comunitarias
4 Invierno a julio de 2017	Revisión de los métodos y la metodología existentes para el mapa de EHD
5 Invierno de 2017 a septiembre de 2018	Desarrollo de criterios y refinamiento de datos para mejorar la metodología para el mapa de EHD
6 Febrero de 2017	Realización de un simposio comunitario
7 Septiembre de 2018	Realización de un seminario web comunitario para compartir hallazgos
8 Enero de 2019	Lanzamiento de la versión 1.0 del mapa de EHD
9 Diciembre de 2019	Lanzamiento de la versión 1.1 del mapa de EHD
10 Continuación de los trabajos	Reuniones técnicas regulares del grupo de trabajo del mapa de EHD



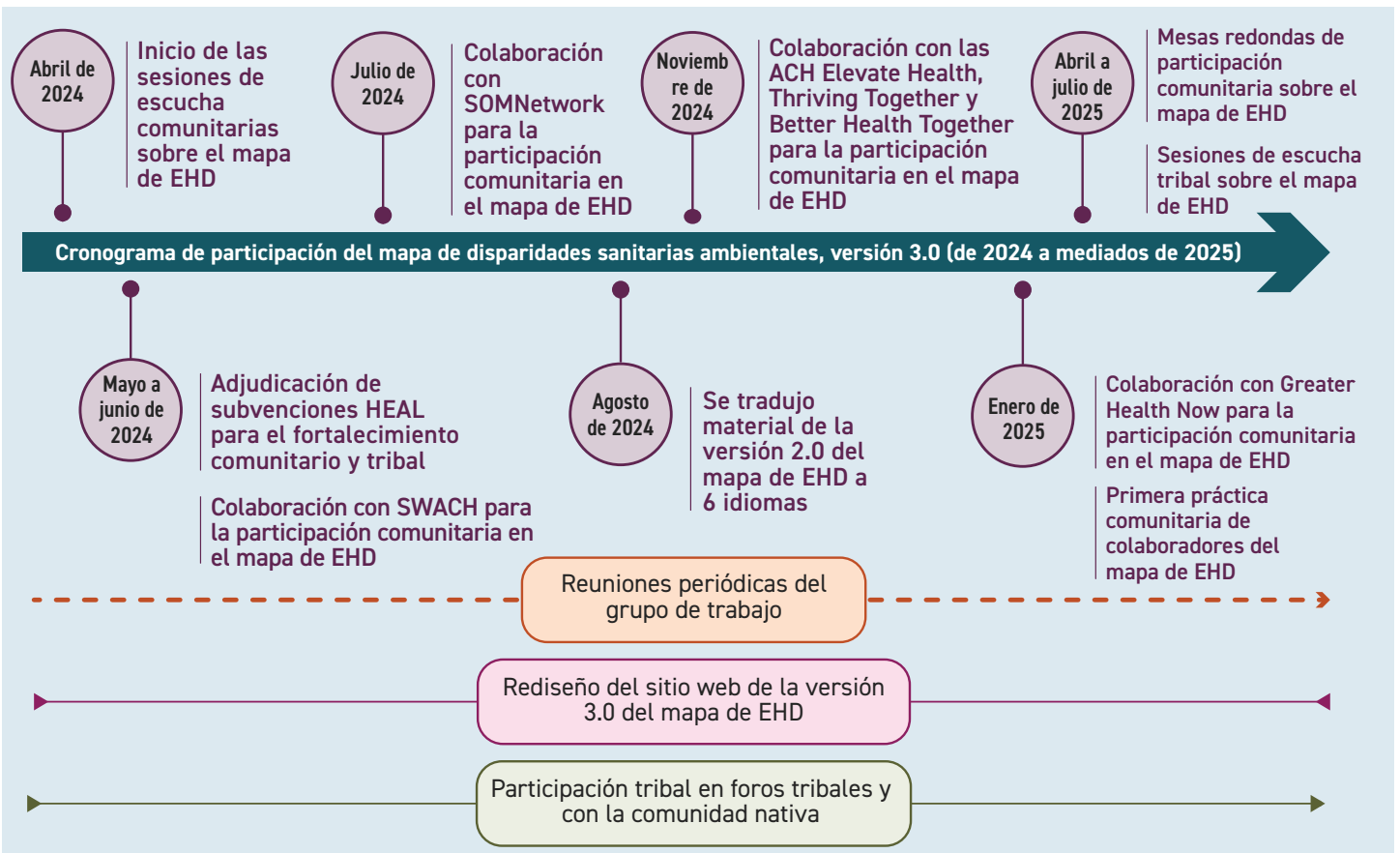
## Cronograma inicial de la Ley de HEAL (por su sigla en inglés, Medioambiente Sano para Todos) (2019-2023)

CRONOGRAMA	EVENTOS
1 Julio de 2019 a otoño de 2020	El grupo de trabajo de EJ (por su sigla en inglés, justicia ambiental) recomienda priorizar la justicia ambiental utilizando el mapa
2 Julio a diciembre de 2021	Promulgación de la Ley de Medioambiente Sano para Todos (HEAL)
3 Julio a diciembre de 2021	Contratación del responsable técnico del mapa de EHD
4 Enero a febrero de 2022	Actualización de la versión 1.1 del mapa de EHD
5 Enero a febrero de 2022	El DOH organiza el primer grupo de trabajo técnico del mapa de EHD
6 Julio de 2022	Lanzamiento de la versión 2.0 del mapa de EHD
7 Noviembre de 2022	Revisión técnica publicada por el Instituto de Políticas Públicas del Estado de Washington
8 Enero a mayo de 2023	Sesiones de escucha tribal, mesas redondas y consultas
9 Junio a octubre de 2023	Contratación de personal para la participación tribal y comunitaria
10 Continuación de los trabajos	Reuniones técnicas regulares del grupo de trabajo del mapa de EHD



## Cronograma de participación del mapa de disparidades sanitarias ambientales, versión 3.0 (de 2024 a mediados de 2025)

CRONOGRAMA	EVENTOS
1 Abril de 2024	Inicio de las sesiones de escucha comunitarias sobre el mapa de EHD
2 Mayo a junio de 2024	Adjudicación de subvenciones HEAL para el fortalecimiento comunitario y tribal
3 Mayo a junio de 2024	Colaboración con SWACH (por su sigla en inglés, Comunidades Responsables de la Salud del suroeste de Washington) para la participación comunitaria en el mapa de EHD
4 Julio de 2024	Colaboración con SOMNetwork (por su sigla en inglés, Red "Matices de la Maternidad") para la participación comunitaria en el mapa de EHD
5 Agosto de 2024	Traducción de materiales específicos de la versión 2.0 del mapa de EHD a 6 idiomas
6 Noviembre de 2024	Colaboración con las ACH (por su sigla en inglés, Comunidades Responsables de la Salud) Elevate Health, Thriving Together y Better Health Together para la participación comunitaria en el mapa de EHD
7 Enero de 2025	Colaboración con las Comunidades Responsables de la Salud (ACH) Greater Health Now para la participación comunitaria en el mapa de EHD
8 Enero de 2025	Primera práctica comunitaria de colaboradores del mapa de EHD
9 Abril a julio de 2025	Mesas redondas de participación comunitaria sobre el mapa de EHD
10 Abril a julio de 2025	Sesiones de escucha tribal sobre el mapa de EHD
11 Continuación de los trabajos	Reuniones técnicas regulares del grupo de trabajo del mapa de EHD
12 Continuación de los trabajos	Rediseño del sitio web de la versión 3.0 del mapa de EHD
13 Continuación de los trabajos	Participación tribal en foros tribales y con las comunidades nativas



## Cronograma posterior al borrador del mapa de disparidades sanitarias ambientales, versión 3.0 (de mediados de 2025 a 2027)

CRONOGRAMA	EVENTOS
1 Otoño de 2025	Preparación del borrador de la versión 3.0 del mapa de EHD y materiales educativos
2 Invierno de 2026	Borrador de la versión 3.0 del mapa de EHD disponible
3 Enero a septiembre de 2026	Revisar e incorporar comentarios*
4 Enero a septiembre de 2026	Talleres virtuales del borrador de la versión 3.0 del mapa de EHD
5 Enero a septiembre de 2026	Compartir comentarios públicos y respuestas
6 Primavera de 2026	Publicación del borrador del mapa cualitativo de EHD disponible en inglés
7 Otoño de 2026	Seminarios web de la versión 3.0 del mapa de EHD
8 Otoño de 2026	Lanzamiento de la versión 3.0 del mapa de EHD
9 Enero de 2027 en adelante	Lanzamiento de las voces comunitarias del mapa de EHD, reuniones con organizaciones comunitarias y grupos afines
10 Continuación de los trabajos	Reuniones técnicas regulares del grupo de trabajo del mapa de EHD
11 Continuación de los trabajos	Continuación de la participación comunitaria y tribal del mapa de EHD

